

Palestina (8c+/9a) por Pablo Barbero

Descripción de la actividad y componentes que la han llevado a cabo.

Encadenamiento de la vía Palestina, 8c+/9a, en el sector Valdecabras Sur, por parte de Pablo Barbero, el 14 de Diciembre de 2013, asegurado por José Manuel Magdaleno Ramos

Dificultad de la actividad de acuerdo a las escalas de graduación en vigor.

En un principio fue encadenada por Luis Alfonso Félix, quien la propuso de 9a. Adam Ondra, en su visita a Cuenca la encadenó y no se pronunció, pero tras las ascensiones de José Luis Palao, Dani Andrada y yo mismo, la vía queda de 8c+/9a.

Desnivel y longitud de la actividad que contenga altura del punto de inicio, altura del punto cimero y detalle de los tramos recorridos (aproximación y campos intermedios en su caso, longitud de la pared y tramo final hasta la cumbre).

La vía tiene una altura de unos 25 metros y recorre un pronunciado desplome que, en su zona más dura, llega a ser techo. Se puede decir que se trata de una vía de resistencia corta, con dos secciones clave y sin reposos entre ellas. Después de estas dos secciones hay un tramo en el que se nota el cansancio y hay que seguir apretando, de hecho, caí un intento entrando en el último reposo. De ahí a la cadena hay un corto tramo fácil que, como mucho, será 6c.

Fecha y horario de realización y, en su caso, condiciones de la misma.

La vía fue encadenada el 14 de Diciembre de 2013 al tercer intento del día y menos de 15 intentos en total y muy dispersos en el tiempo. La vía la probé por primera vez cuando aún era un proyecto sin encadenar, pero no volví hasta este verano, que empecé a probarla aún estando de baja por una lesión de rodilla. Al ser al tercer intento del día, ya iba bastante cansado, pero la condición era perfecta. Algo de fresco, mero ambiente muy seco.


Estilo (alpino, cápsula, pesado, solitario, invernal o cualquier otra circunstancia que contribuya a determinar la dificultad intrínseca de la actividad).


El estilo de la vía es totalmente deportivo. Asegurada con chapas y parabolts del 12.

Situación geográfica (país, cordillera, macizo, montaña, etc....) y condiciones de comunicación y accesibilidad.

Situada en el sector Valdecabras Sur, Cuenca.


**Foto de la pared. Croquis y descripción de la ruta, adecuadamente graduado.
Fotos del desarrollo de la actividad**





AR
CONAN

www.flickr.com/photos/arconan





Características de la pared, montaña, prueba, etc.

Pared de caliza desplomada, con agujeros.

Información sobre si es la primera ascensión, primera estatal, primera invernal, primera vez que se realiza, etc....

Es la quinta ascensión, tras Luis Alfonso Félix, Adam Ondra, José Luis Palao y Dani Andrada

Datos para la localización personal de los miembros de la actividad, mediante teléfonos, direcciones y correo electrónico

Pablo Barbero Alfonso

Tel: 667724829

Email: p.barbero@hotmail.com