“Senda de Camille”

Trekking por los Pirineos

De: Guillermo de Barnola Strubbe

La Senda de Camille es una travesía de 6 días que sigue los pasos de la última osa autóctona de la zona. En una escala de dificultad del 0 al 10 (10 como más difícil), yo lo consideraría de un 8.

Longitudes y desniveles:

Día 1: 8:00 Diana 8:30-9:30 Desayuno y aseo 9:30

Empieza la etapa Gabardito-Lizara

Itinerario: Refugio de Gabardito-Salto la Vieja-Plandániz-Collado de Foratón (Bisaurín)-Lizara. Tiempo: 3-4 horas. Distancia: 9,6 km Desnivel positivo: 693 m Desnivel negativo: 536 m

Día 2: 8:00 Diana 8:30-9:30 Desayuno y aseo 9:30

Empieza la etapa Lizara-Somport

Itinerario: Refugio de Lizara-Paúl de Bernera-Valle de los Sarrios-Ibón de Estanés-Bosque de las Hayas-Somport.

Tiempo: 6-7 horas. Distancia: 17,4 km Desnivel positivo: 1070 m Desnivel negativo: 980 m

Día 3: 8:00 Diana 8:30-9:30 Desayuno y aseo 9:30

Empieza la etapa Somport-Arlet

Itinerario: Albergue Aysa-Bosque de Sansanet-Bosque de Espelunguère-Col de Lapachouaou-Lac d\'Arlet.

Tiempo: 6-7 horas. Distancia: 18,9 km Desnivel positivo: 1150 m Desnivel negativo: 780 m

Día 4: 8:00 Diana 8:30-9:30 Desayuno y aseo 9:30

Empieza la etapa Arlet-Lescun

Itinerario: Refugio de Arlet-Col de Saoubathou-Puerto de lo Palo-LabrenèreLescun.

Tiempo: 7 - 7:30 horas. Distancia: 19,5 km Desnivel positivo: 520 m Desnivel negativo: 1640 m

Día 5: 8:00 Diana 8:30-9:30 Desayuno y aseo 9:30

Empieza la etapa Lescun-Linza

Itinerario: Camping du Lauzart-Mazouza-Ansabère-Col de Petrachema-Foyas del Ingeniero-Linza.

Tiempo: 7 h. Distancia: 16,6 km Desnivel positivo: 1.290 m Desnivel negativo: 790 m

Día 6: 8:00 Diana 8:30-9:30 Desayuno y aseo 9:30

Empieza la etapa Linza-Gabardito

Itinerario: Linza-Zuriza-Taxera-Achar de Alano-Reclusa-Collado Bajo de LenitoSantana-Gabardito.

Tiempo: 10 h. Distancia: 22,9 km Desnivel positivo: 1.640 m Desnivel negativo: 1600 m

Dando un total de más de 105 km de longitud y 6500 metros de desnivel acumulado.

Fechas de realización: 10 de Julio-15 de Julio (2017)

Estilo: Trekking alpino veraniego.

Esta senda se sitúa en ambas fronteras de los pirineos, en el que la montaña es la protagonista de las vistas. Todos los refugios contábamos con aseos, aunque duchas no las encontramos en el refugio de Arlet. Lo mismo pasaba con la comunicación, en todos los refugios presenciamos conexión para hacer llamadas a excepción del refugio de Arlet.

A lo largo de la senda hallamos todo tipo de piedra característica de los pirineos y el principal paso eran prados y suelos frondosos, aunque de vez en cuando nos enfrentamos a pedreras, pasos rocosos y algún que otro rio.

Esta era la primera vez que realizaba esta senda y que dormía en estos refugios en una travesía de tantos kilómetros y de semejante duración, aunque no era mi primera vez en enfrentarme a esta clase de terrenos.

REFUGIO DE INICIO:
FECHA: 9-7-2017
Refugio de Gabardito
974 375 387 • ECHO • HUESCA
2º REFUGIO:
FECHA: BISAURIN 2017
REFUGIO DE LIZARA, S.C.
C.I.F.: J-22332753
Ctra. de Aragüés del Puerto, s/n.
22730 ARAGÜÉS DEL PUERTO
3er REFUGIO: AYSA
FECHA: 11-07-2017
LA SENDA DE CAMILLE
ALBERGUE AYSA
SOMPORT
4º REFUGIO:
FECHA:
REFUGE D'ARLET
PARC NATIONAL DES PYRENEES
05 59 36 00 99
ALT. 1986
5º REFUGIO:
FECHA:
Camping - Gîte
du Lauzart
64490 LESCUN
6º REFUGIO: LINZA
FECHA: 14-7-2017
Refugio de linza
REFUGIO FINAL:
FECHA: 18/7/2017
Refugio de Gabardito
974 375 387 • ECHO • HUESCA
ETAPA SELVA DE OZA
FECHA:

Fotos:





Refugio de Gabardito
Club Montaña
TODOVERTICAL



Track GPS:

valle-de-hecho-senda-de-camille-valles

(Hacer doble click para abrir)

La ruta ha sido de aquellas en las que se aprecian perfectamente las dos caras de la moneda, el pirineo español por un lado y el francés por el otro. Me he encarado a algunos pocos problemas, como el tamaño de la mochila, pues tenía que ser de un mínimo de 40 litros y yo,

al ser de una estatura de 1,46, se me hacía incómodo para los hombros. Problemas de cansancio no tuve hasta que llegamos al último día. El tiempo no iba en nuestro favor, el calor nos deshidrataba a un ritmo ligeramente rápido y dónde la última cuesta, para llegar a Gabardito, nos vimos en la necesidad de hacer una subida sin mochila y bajar con la furgoneta a recoger a una de las chicas que más sufrió, porque si no, no habríamos llegado a tiempo para cenar.

Datos:

E-mail: guillexdbs@hotmail.es

Número de teléfono: 654 64 58 89

Nombre: Guillermo de Barnola

Edad: 13 años.

Nº Fed.: 32381